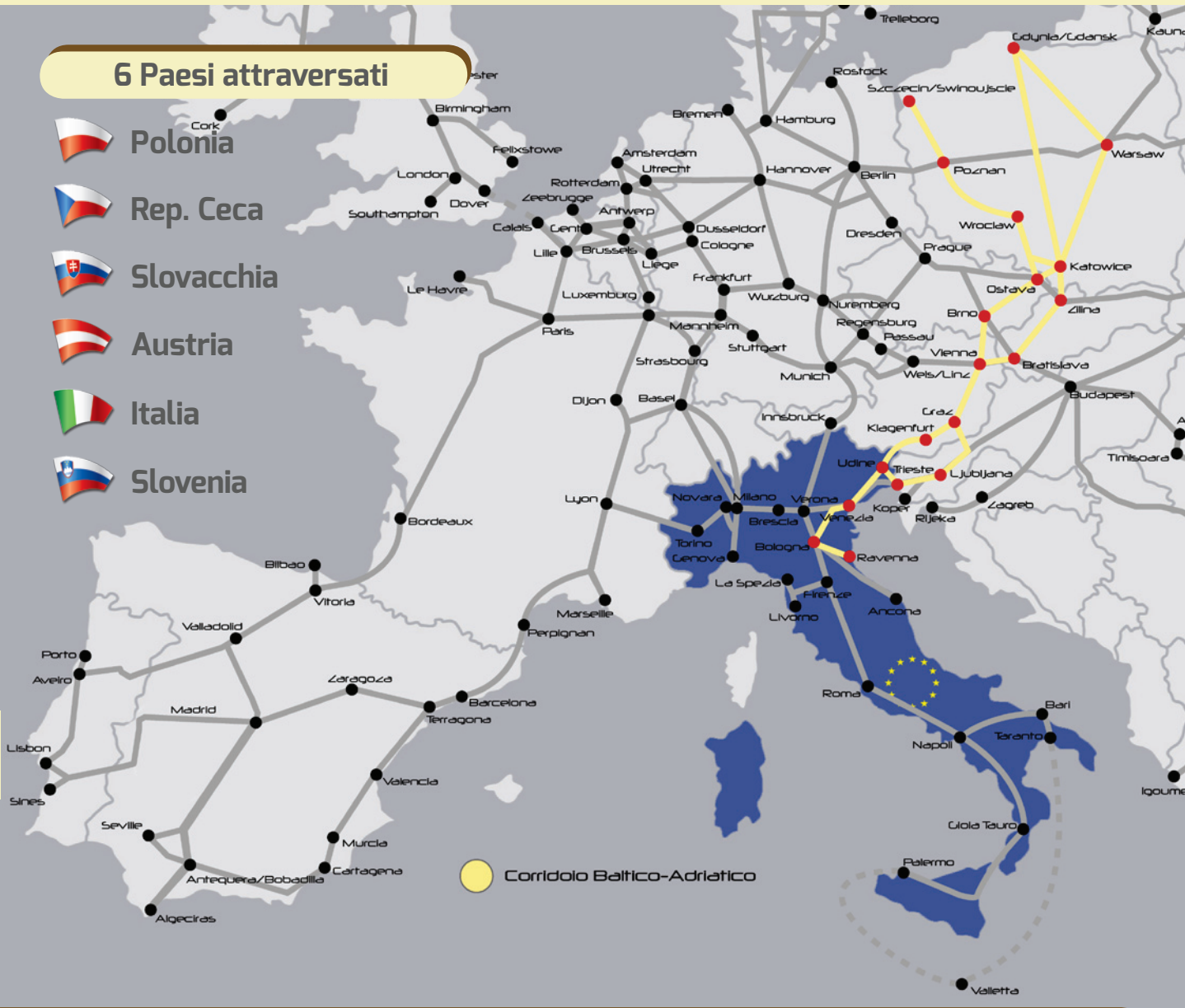


## Corridoio TEN-T Baltico-Adriatico

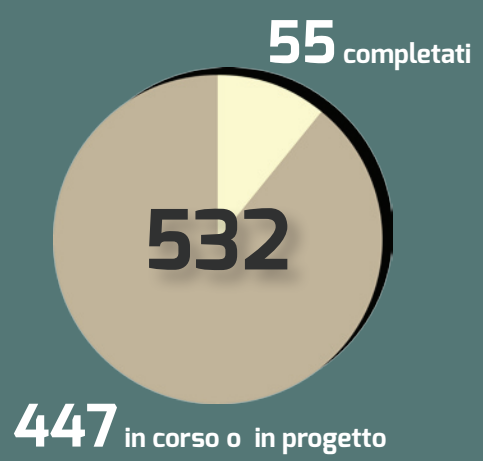
-  **4.285 km di ferrovia**
-  **3.600 km di strada**
-  **13 aeroporti**
-  **10 porti marittimi**
-  **13 nodi urbani attraversati**
-  **24 piattaforme multimodali**
-  **5 corridoi europei incrociati**

- 6 Paesi attraversati**
-  **Polonia**
  -  **Rep. Ceca**
  -  **Slovacchia**
  -  **Austria**
  -  **Italia**
  -  **Slovenia**

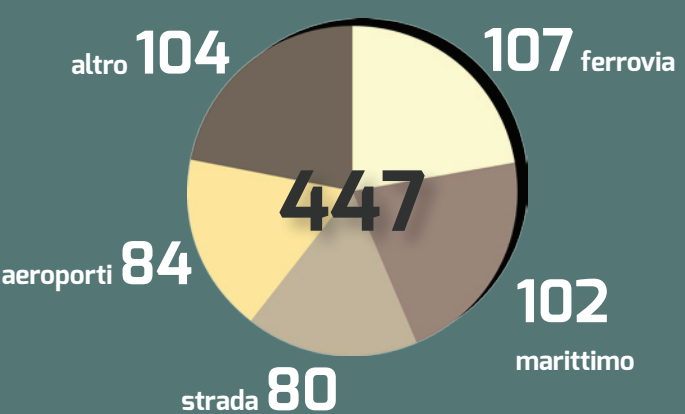


### 532 progetti di corridoio

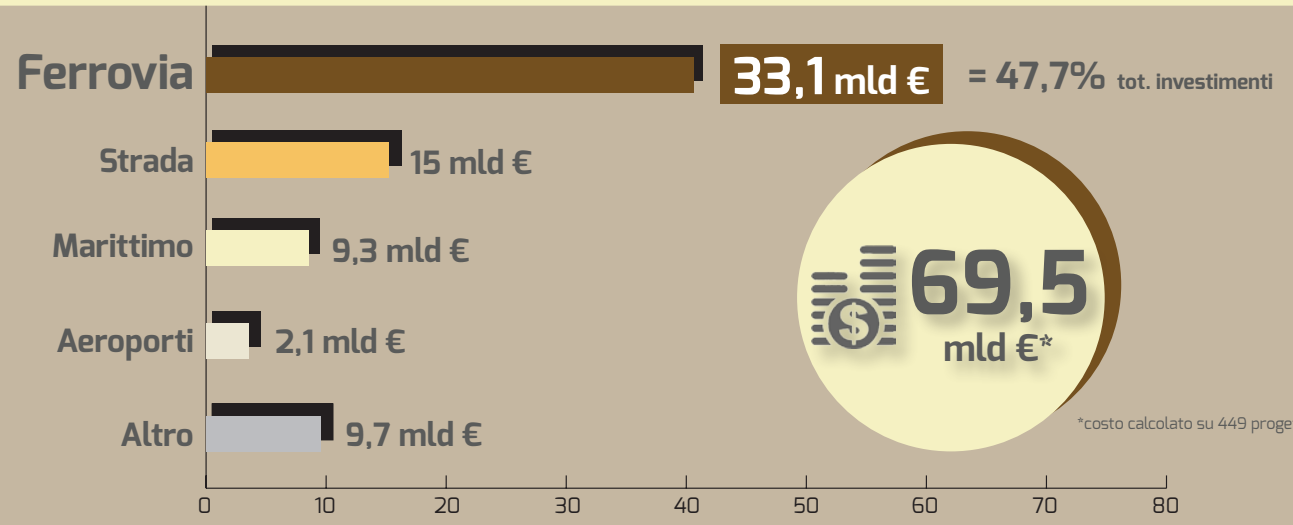
Stato di realizzazione



Distribuzione per categoria



### Gli investimenti



### Conformità agli standard europei

